

# **Organisationsplan der Gemeinde Wahlhausen**

**für die Kräfte des  
Wasserwehrdienstes  
Stand 08/2025**

## **Veranlassung / Rechtsgrundlagen**

Das Thüringer Wassergesetz (ThürWG) in der Fassung der Bekanntmachung vom 28. Mai 2019 (GVBl. S. 74), zuletzt geändert durch Artikel 17 des Gesetzes vom 11. Juni 2020 (GVBl. S. 277, 285) verpflichtet im § 55 die Gemeinde, welche erfahrungsgemäß durch Überschwemmungen gefährdet ist, einen Wasserwehrdienst einzurichten. Die Gemeinde hat dazu entsprechend den örtlichen Verhältnissen die erforderlichen personellen, sachlichen und organisatorischen Maßnahmen zu treffen, insbesondere Einsatzkräfte und technische Mittel bereitzuhalten.

In der Gemeinde Wahlhausen wird der Wasserwehrdienst als nicht selbständige Abteilung der Freiwilligen Feuerwehr Wahlhausen durchgeführt.

Nach § 5 Abs. 2 WHG ist jede Person, die durch Hochwasser betroffen sein kann, im Rahmen des ihr Möglichen und Zumutbaren verpflichtet, geeignete Vorsorgemaßnahmen zum Schutz vor nachteiligen Hochwasserfolgen und zur Schadensminderung zu treffen. Insbesondere soll die Nutzung der Grundstücke den möglichen nachteiligen Folgen für Mensch, Umwelt oder Sachwerte durch Hochwasser angepasst werden.

## **Organisationsplan**

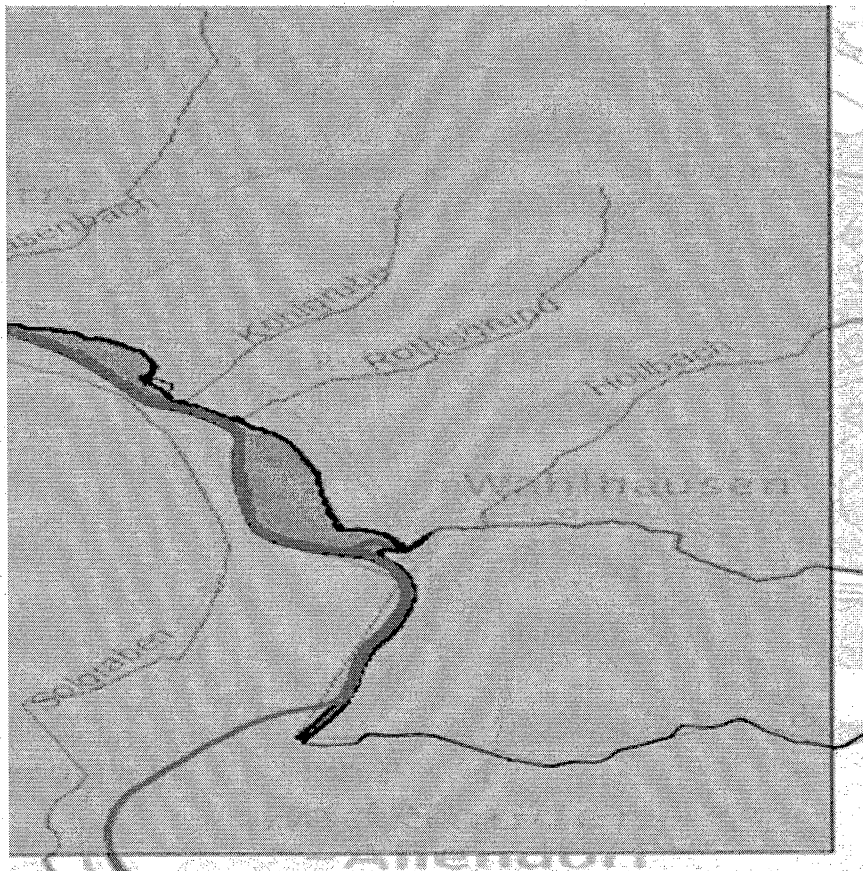
1. Bezeichnung der Fluss- und Bachabschnitte und Anlagen
2. Möglich gefährdete Gebiete / Infrastrukturen
3. Nachrichtenübermittlung / Informationsmöglichkeiten über Hochwassergefahr
4. Hochwassermeldepegel
5. Verantwortliche
6. Benachrichtigung / Alarmierung der Bevölkerung
7. Versammlungsorte / Verpflegung
8. Evakuierungsorte
9. Verzeichnis der zuständigen Behörden und Hilfsdienste
10. Lagerorte der Hochwasserbekämpfungsmittel
11. Verzeichnis der Hochwasserbekämpfungsmittel
12. Telefonliste Gemeindebeschäftigte
13. Helferliste
14. Aufgabenbereiche im Wasserwehrdienst

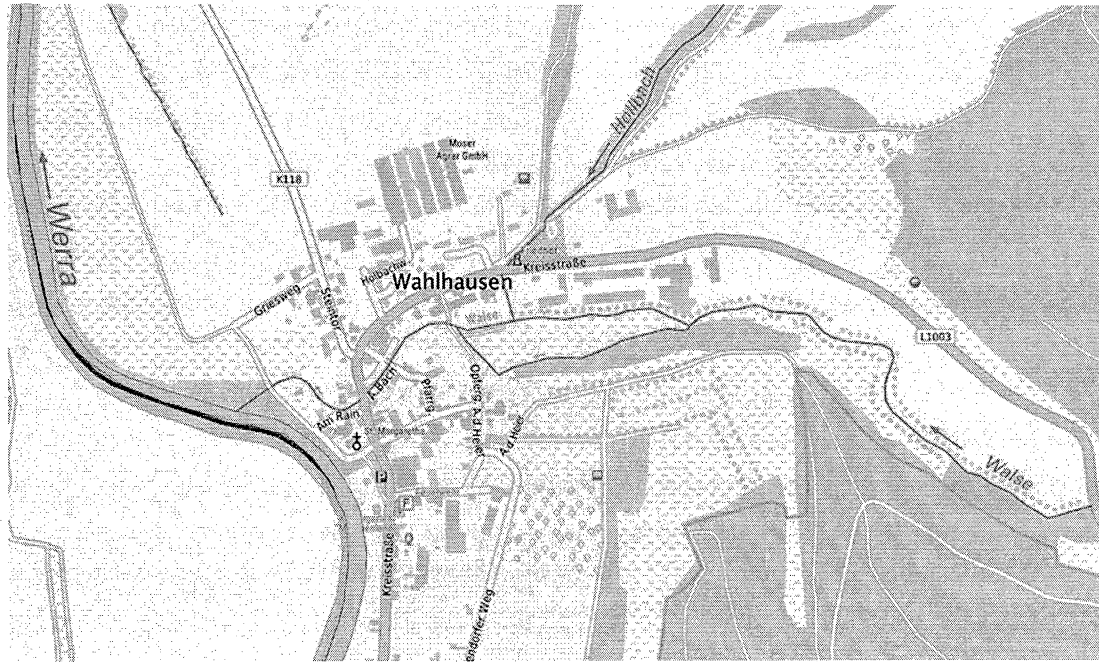
### **Anlagen:**

- Anlage 1: Übersicht Infrastruktur und Gewässer Satellitenaufnahme
- Anlage 2: Zuständigkeitsbereich/Gefährdungsbereich Wahlhausen
- Anlage 3: Übersicht der betroffenen Infrastrukturen bei HQ 200
- Anlage 4: Verlinkungen
- Anlage 5: Alarm- und Einsatzplan „Hochwasser“

# 1. Beschreibung und Bezeichnung der Fluss- und Bachabschnitte und Anlagen

Name / Bezeichnung	Ordnung	Gefährdung
Werra	1.	Infrastruktur, Gewerbe Wohnbauten
Walse	2.	Infrastruktur, Gewerbe, Wohnbauten
Hollbach	2.	Infrastruktur, Gewerbe, Wohnbauten
Rothsgrund	2.	Infrastruktur
Kohlgrube	2.	Infrastruktur





## 2. Mögliche gefährdete Gebiete / Infrastrukturen

Bereich	Gebiete / Infrastrukturen
Wahlhausen/ Ortslage	L1003
Wahlhausen/ Gemarkung	Wohnbauten: Kreisstraße, Steintor, Am Bach Am Rain Campingplatz/ Zeltwiese Radweg Richtung Lindewerra

Weiterhin sind unbedingt schützenswerte Versorgungsleitungen (Strom, Trinkwasser, Abwasser, Telefon) und die dazugehörigen Anlagen, denkmalgeschützte Gebäude und Anlagen, ÖPNV Haltestellen und für die Versorgung notwendige Einrichtungen vorhanden.

### 3. Nachrichtenübermittlung / Informationsmöglichkeiten über Hochwassergefahren im Freistaat Thüringen

Informationsquelle	Erreichbar unter	Informationsinhalte
Kartendienste des TLUBN	<a href="https://antares.thueringen.de/">https://antares.thueringen.de/</a>	Das Themenspektrum umfasst folgende Hauptbereiche: Geologie / Gewässerschutz / Hochwasserrisikomanagement
Landeshochwasser Nachrichtenzentrale Thüringen (HNZ)	<a href="https://hnz.thueringen.de/hw-portal/">https://hnz.thueringen.de/hw-portal/</a>	Aktuelle Wasserstände und Durchflüsse; Aktuelle Niederschlagsmengen; Aktuelle Bewirtschaftungsdaten von Talsperren; Hochwasserwarnungen
MDR Videotext	Videotext Tafel 535 und 536	Aktuelle Wasserstände Aktuelle Informationen
Deutscher Wetterdienst (DWD)	<a href="http://www.dwd.de/">http://www.dwd.de/</a>	Aktuelles Wetter Wettervorhersage Niederschlagsmengen/ -radar Unwetterwarnungen
Warn-Apps	Katwarn Nina usw. über die Appstores der Anbieter	Unwetterwarnungen Warnungen vor Hochwasser
Chatgruppen des Ortes	WhatsApp, Internetseite der Gemeinde <a href="http://www.wahlhausen.de">www.wahlhausen.de</a>	Informationen und Warnungen

### 4. Hochwassermeldepegel

Pegel Wahlhausen ist zurzeit kein aktiver HWM-Meldepegel

Nächster HWM-Meldepegel:  
Name: Pegel Allendorf/ Werra  
Ort: Im Kann B.S. Allendorf

Org.Plan Wasserwehrdienst Gemeinde Wahlhausen



<b>Alarmstufe bei Pegel in cm</b>			
<b>Meldebeginn</b>	<b>MS 1 Kontrolldienst</b>	<b>MS 2 Wachdienst</b>	<b>MS 3 Hochwasserabwehr</b>
	310	380	420

### **5. Verantwortliche**

<b>Funktion</b>	<b>Name</b>	<b>Telefon</b>
Bürgermeister	Großheim, Steffen	0171/6524407
Stellv. Bürgermeister	Ehrenberg, Robert	0173/5329096
Gemeindebrandmeister	Grunewald, Gerd	0173/4555944
stv. Gemeindebrandmeister	Zbierski, Ingo	0170/4864386
Ordnungsamt VG	Bereitschaft	036081/622-0

### **6. Benachrichtigung / Alarmierung der Bevölkerung**

<b>Gefährdete Grundstücke/ Gebiete</b>	<b>Alarmierungsart</b>
Gemeinde Wahlhausen in den gefährdeten Gebieten gemäß Nr.2	Sirene Lautsprecherdurchsagen der Feuerwehr

**Text für Durchsage „Gefahrenlage“:**

**„Achtung, Achtung - hier spricht die Feuerwehr/Wasserwehr der Gemeinde Wahlhausen!**

*Im Bereich Wahlhausen ist infolge starker Niederschläge mit einem starken Ansteigen des Oberflächenwassers zu rechnen.*

*Bringen Sie vorsorglich Gegenstände aus den Untergeschossen in Sicherheit!*

*Sichern Sie Öltanks in den Kellern gegen Aufschwemmen und entfernen Sie Ihre Kfz aus dem Gefahrenbereich!*

*Elektroanlagen / Heizungsanlagen unterhalb der Erdoberfläche sind außer Betrieb zu nehmen.*

*Sandsäcke werden am Parkplatz Sportplatz Wahlhausen gefüllt und ausgegeben.*

*Es sind Gefährdungen für Ihre Gesundheit nicht auszuschließen. Bleiben Sie deshalb in der Nähe Ihres Gebäudes! Im Fall einer Evakuierung ist dies eine große Hilfe für die Hilfskräfte.*

*Den Anweisungen der Hilfskräfte ist unbedingt Folge zu leisten! Informieren Sie Ihre Nachbarn!*

**Ende der Durchsage“**

In einer 2. Lautsprecherrunde in nicht betroffenen Gebieten sollen Bürger zur Hilfeleistung aufgefordert werden.

**Text für Durchsage „Hilfskräfte“**

*„Hier spricht die Feuerwehr / Wasserwehr der Gemeinde Wahlhausen!  
Auf Grund einer akuten Hochwasserlage benötigen wir dringend Hilfskräfte aus der Bevölkerung. Bitte finden Sie sich umgehend am Gerätehaus der Feuerwehr Wahlhausen ein!*

**Ende der Durchsage“**

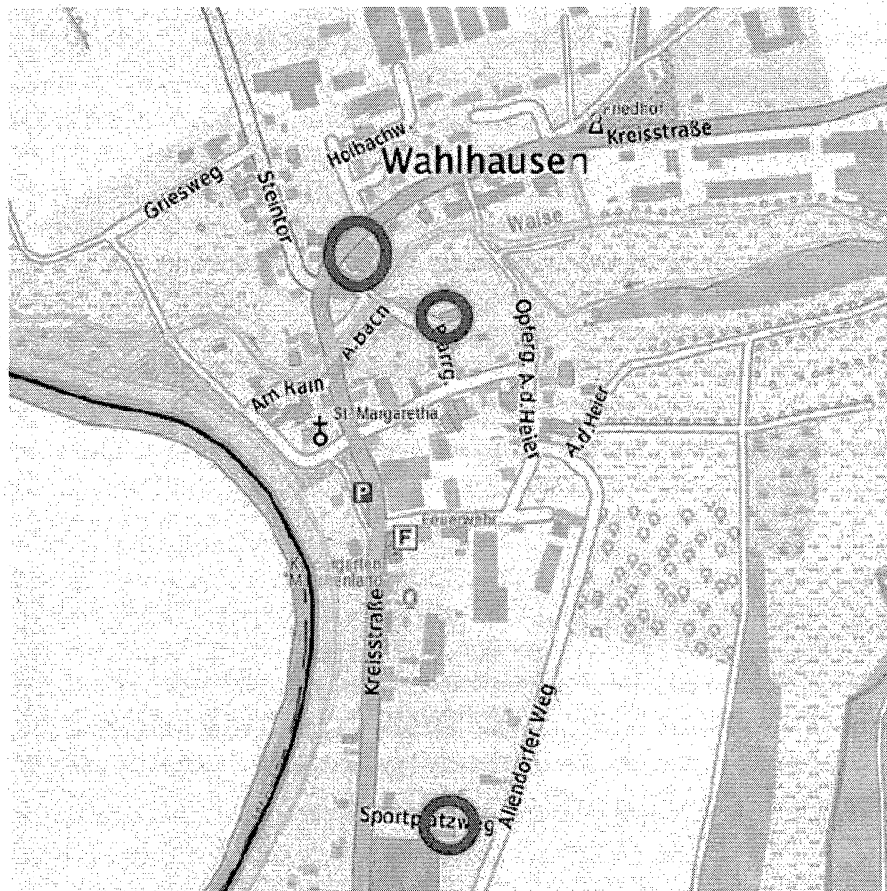
**7. Versammlungsorte / Versorgung der Einsatzkräfte**

<b>Versammlungsort</b>	<b>Versorgungsort</b>
Gerätehaus Wahlhausen	Gemeindesaal Wahlhausen
Gemeindesaal Wahlhausen	Gemeindesaal Wahlhausen
Vereinshaus Wahlhausen	Gemeindesaal Wahlhausen

## 8. Evakuierungsorte

Gebäude	Ansprechpartner/Eigentümer
Gemeindesaal, Kreisstraße 29	Bürgermeister/in Gemeinde Wahlhausen
Vereinshaus am Sportplatz, Sportplatzweg 2	Bürgermeister/in Gemeinde Wahlhausen
Pfarrhaus, Pfarrgasse 8	Pfarrer/in Evangelische Kirchengemeinde

- die genannten Objekte sind zur Unterbringung geeignet, für die Nutzung im Einsatzfall, bedarf es der Zustimmung der Eigentümer
- Notstromversorgung, Verpflegung, Medizinische Versorgung sind zu gewährleisten
- im Katastrophenfall werden weitere Räumlichkeiten von der Unteren Katastrophenschutzbehörde festgelegt



## 9. Verzeichnis der zuständigen Behörden und Hilfsdienste

Verwaltungsgemeinschaft Hanstein-Rusteberg  
Telefon: 036081/622-0 -  
Mail: [info@vghr.de](mailto:info@vghr.de)  
Fax: 036081/622-21

Freiwillige Feuerwehr Wahlhausen  
Telefon: 036087/970892, 970889  
Mail: [feuerwehr.wahlhausen@vghr.de](mailto:feuerwehr.wahlhausen@vghr.de)

Untere Wasserbehörde LK-Eichsfeld  
Telefon: 03606650-7001  
Mail: [umweltamt@kreis-eic.de](mailto:umweltamt@kreis-eic.de)

Hochwassernachrichtenzentrale Thüringen (HWZ)  
Telefon; 03641 / 684-0 Handy: -  
Mail; [poststelle@tlug.thueringen.de](mailto:poststelle@tlug.thueringen.de)  
Fax: 03641 / 684 222

Zentrale Leitstelle für den Landkreis Eichsfeld  
Telefon: 03606/5066780 / Notruf: 112  
Mail: [112@leitstelle-eic.de](mailto:112@leitstelle-eic.de)

Polizeiinspektion Heiligenstadt  
Telefon: 03606/650510/ Notruf: 110  
Mail: [pi.eichsfeld@polizei.thueringen.de](mailto:pi.eichsfeld@polizei.thueringen.de)

Rechts und Ordnungsamt, Brand- und Katastrophenschutz  
Telefon: 03606 650-3236  
Mail: [feuerwehrzentrum@kreis-eic.de](mailto:feuerwehrzentrum@kreis-eic.de)

Im Bedarfsfalle erfolgt eine Auskunft und Anforderung weiterer zuständigen Behörden und Organisationen über die Zentrale Leitstelle für den Landkreis Eichsfeld, durch den Bürgermeister.

## 10. Lagerorte der Hochwasserbekämpfungsmittel

Sandsäcke	Gerätehaus Wahlhausen
Teichfolie	Gerätehaus Wahlhausen
Sand	Parkplatz am Sportplatz
Handwerkzeuge/Pumpentechnik	Gerätehaus Wahlhausen, Lager am Sportplatz
Füllhilfsmittel (in Beschaffung)	Gerätehaus Wahlhausen, Lager am Sportplatz
Persönliche Schutzausrüstung (in Beschaffung)	Gerätehaus Wahlhausen
Beleuchtungstechnik/ Stromerzeuger (in Beschaffung)	Gerätehaus Wahlhausen
Verkehrssicherung und Absperrmittel	Gerätehaus Wahlhausen, Lager am Sportplatz

## 11. Verzeichnis der Hochwasserbekämpfungsmittel

Sandsäcke ungefüllt	Ca. 3.000 Stück
Sand	Ca. 10 Tonnen (Vereinbarung, Firma)
Teichfolie	2 Rollen in Beschaffung
Füll Hilfsmittel	6 Stück in Beschaffung
Persönliche Schutzausrüstung der Mitglieder Wasserwehr	Stiefel, Regensparka, Wathosen Anzahl nach Mitgliedern in Beschaffung
Fahrzeuge FFW Wahlhausen mit Normbeladung nach DIN darunter auch Bauhof Gemeinde	TSF-W MZF Fw Anhänger  Transporter (Pritsche) Kippanhänger (in Beschaffung)
Beleuchtungstechnik/ Stromerzeuger/ Pumpentechnik (in Beschaffung)	2 Stück Powermoon/Pocketmoon 1 Stromerzeuger Netzersatz 6 Handlampen 1 Pumpe Chiemsee B (Beschaffung)
Pumpentechnik Bestand/Fahrzeugbeladung	1 Tauchpumpen DIW500 C (Bestand) 1 Nass-Trockensauger (in Beschaffung)

Kommunikationsmittel	2 Funkgeräte (in Beschaffung) 1 Hardware (in Beschaffung) 1 Lagedarstellung (in Beschaffung)
Verkehrssicherung und Absperrmittel	Warnbaken, Sperrschilder, Bauzäune, Schilder, Absperrband (Beschaffung)

## 12. Telefonliste der Beschäftigten in Verwaltung und Gemeinde

Aus Datenschutzgründen hier nicht veröffentlicht - befindet sich als Anhang im Alarm- und Einsatzplan „Hochwasser“ der Gemeinde Wahlhausen.

## 13. Helferliste / Mitglieder der Wasserwehr

Aus Datenschutzgründen hier nicht veröffentlicht - befindet sich als Anhang im Alarm- und Einsatzplan „Hochwasser“ der Gemeinde Wahlhausen.

## 14. Aufgabenbereiche im Wasserwehrdienst

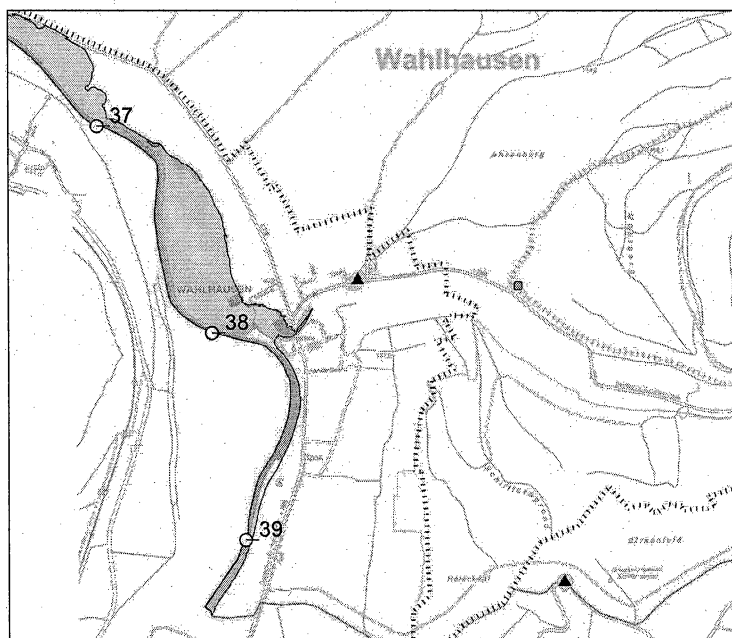
Aufgabe	Tätigkeit
Organisation Rückwärtige Dienste	Erstellen von Org.- und Maßnahmenplänen Fortschreibung von Org.- und Maßnahmenplänen Unterstützung im admin./org. Bereich der Gemeinde
Helfer im Wasserwehrdienst Kontroll.- und Sichtungsdienst	Kontrolle von Bauwerken und Durchlässen sowie Gräben gemäß Maßnahmenplänen
Hilfskräfte im Wasserwehrdienst Nachalarmierte Kräfte aus der Bevölkerung (freiw. Helfer)	Unterstützung bei der Gefahrenabwehr im Ereignisfall unter Anleitung der Feuerwehr gemäß den Maßnahmenplänen
Gefahrenabwehr	Aktive Bekämpfung der Wassergefahren durch die Feuerwehr, mit Hilfe von Hilfskräften nach Anleitung
Externe Dienste	Fachberater/Organisationen Ereignisbezogen

## Anlage 1: Übersicht Infrastruktur und Gewässer Satellitenaufnahme





### Anlage 3: Übersicht der betroffenen Infrastrukturen bei HQ 200



## Anlage 4: Verlinkungen

Homepage der Gemeinde:

[www.wahlhausen.de](http://www.wahlhausen.de)

Risikokarten:

[https://geoportal.bafg.de/karten/HWRM\\_Aktuell/](https://geoportal.bafg.de/karten/HWRM_Aktuell/)

Pegel Wahlhausen/Walse:

<https://www.guv-lfr.de/pegel/>

Pegel Allendorf/Werra:

<https://www.pegelonline.wsv.de/gast/stammdaten?pegelnr=41900104>

Hochwassernachrichtenzentrale Thüringen:

<http://hnz.tlug-jena.de/hw-portal/main.html>

## **Anlage 5: Alarm- und Einsatzplan „Hochwasser“**

(ist in Bearbeitung, Fertigstellung nach Veröffentlichung OrgaPlan,  
Siehe Extra Hefter)